















BULLETIN PROMENADES PEDESTRES Guide en vente à l'Office du Tourisme

Chemin des Planètes jusqu'à They	2.5 km		
Route des Têtes – Restaurant du Corbeau	4 km		
Sommet Télésiège de la Foilleuse	0.6 km		
Chemin de Fécon – Départ du camping	1 km		
Route de Chanso	7 km		

BULLETIN PISTES DE SKI DE FOND

Piste du Lac – facile	3 km		
Circuit de Morgins – technique	8 km		
Virée de Savolaire jusqu'à Champarin	5 km		
Virée de Savolaire - circuit complet	9 km		

BULLETIN RAQUETTES A NEIGE Guide en vente à l'Office du Tourisme

1- Morgins - Chemin des Ponts –They	2.5 km		
2- Morgins – Savolaire	4.5 km		
3- Savolaire – Madzé	1 km		
4- Savolaire – Télésiège de la Chau au Segneux	2,5 km		
5- Col du Madzé – Télésiège de la Foilleuse	3 km		
6- Col du Madzé – Morgins	2,5 km		
7- Croix du Madzé – Col du Madzé	0,5 km		
8- Place des Têtes – Portes de Culet	6,5 km		
9- Ecottis – Portes de Culet	1 km		
10- Portes de Culet – Pointe Bellevue	2.5 km		
11- Portes de Culet – La Chau – Tovares	4 km		
12- La Chau – Chanso	2.5 km		
13- Chanso – Ferrage – Sépaz	4.5 km		
14- Portes de Culet – Morgins	3 km		
15- Karmazin – Parc des Têtes	1 km		
Tour du Corbeau - Sentier du Renard	6.5 km		
Liaison Franco-Suisse : Lac de Morgins – Lac de Vonnes			

Patinoire du village (13h30 - 19h00)

Patinoire du centre sportif : Fermeture de fin de saison

OUVERT

EN PREPARATION

FERME